

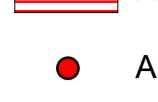




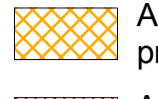

Legenda

**Piano stralcio per l'assetto idrogeologico (PAI)
Dissesti idraulici ed idrogeologici**




FRANE

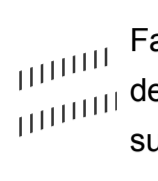
-  Aree interessate da frane attive (Fa)
-  Aree interessate da frane quiescenti (Fq)
-  Aree di frane stabilizzata (Fs)
-  Aree interessate da frane attive non perimetrate

TRASPORTO DI MASSA SUI CONOIDI

-  Aree di conoidi attivi o potenzialmente attivi non protette da opere di difesa e di sistemazione a monte (Ca)
-  Aree di conoidi attivi o potenzialmente attivi parzialmente protette da opere di difesa e di sistemazione a monte (Cp)
-  Aree di conoidi non recentemente riattivatisi o completamente protette da opere di difesa (Cn)

**ESONDAZIONI E DISSESTI MORFOLOGICI
DI CARATTERE TORRENTIZIO**





-  Aree coinvolgibili dai fenomeni con pericolosità molto elevata (Ee)
-  Aree coinvolgibili dai fenomeni con pericolosità elevata (Eb)
-  Aree coinvolgibili dai fenomeni con pericolosità media o moderata (Em)

-  Fascia di rispetto del Fiume Oglio, 10 metri dalla sommità della sponda del corso d'acqua (R.D. n. 253/1904 e D.G.R. n. 7/7868 del 2002 e successive modifiche)

VALANGHE




-  Siti valanghivi (Geoportale Regione Lombardia)

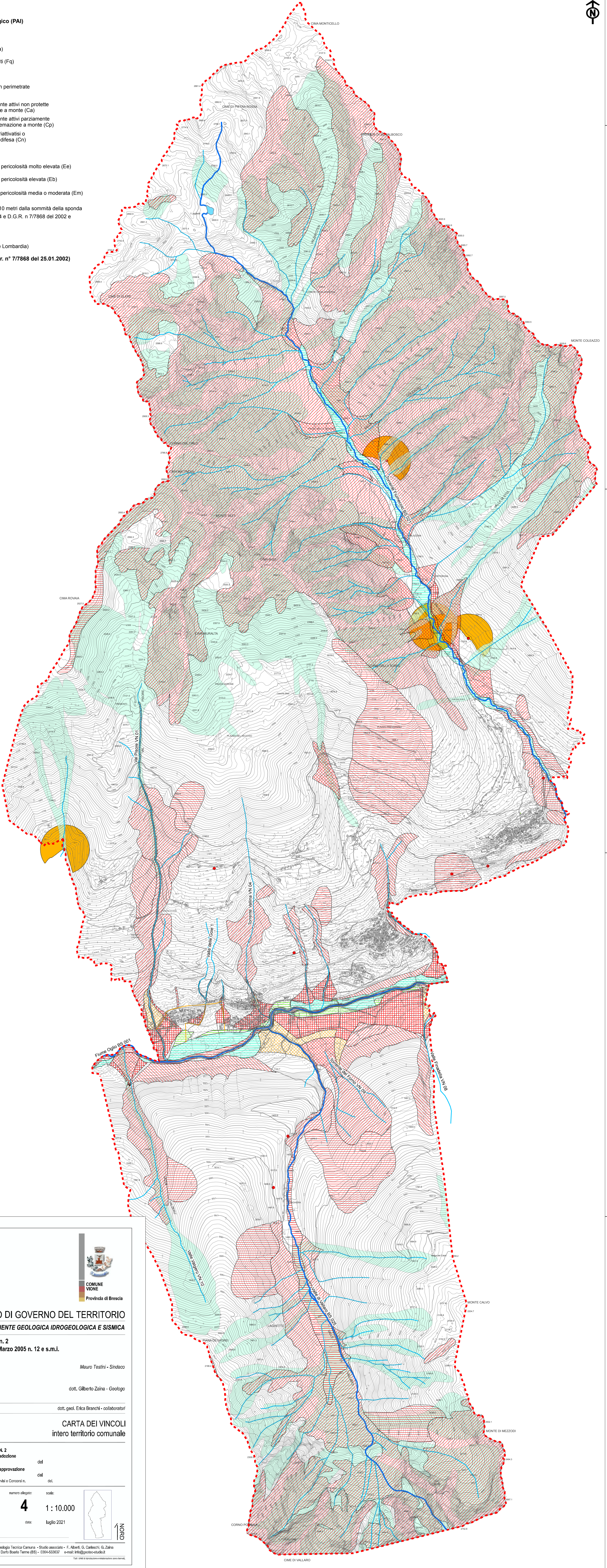
RETICOLO IDRICO (ai sensi della d.g.r. n° 7/7868 del 25.01.2002)

-  Reticolo idrico principale
-  Reticolo idrico minore
-  Corsi d'acqua intubati
-  Lago Naturale

SORGENTI

Zone di tutela e rispetto

-  Zona di tutela assoluta - 10 m D.Lgs. 258/00 c) 4 art. 5
-  Zona di rispetto - 200 m D.Lgs. 258/00 c) 5 art. 5
-  Confine Comune




COMUNE
VIONE
Provincia di Brescia

**PIANO DI GOVERNO DEL TERRITORIO
COMPONENTE GEOLOGICA IDROGEOLOGICA E SISMICA**

**Variante n. 2
L.R. 11 Marzo 2005 n. 12 e s.m.i.**

Miuro Testini - Sindaco

dott. Gilberto Zaina - Geologo

dott. geol. Erica Branchi - collaboratori

**CARTA DEI VINCOLI
intero territorio comunale**

VARIANTE N. 2
Delibera di adozione
D.C.C.n. del

Delibera di approvazione
D.C.C.n. del

BURL. Serie Avvisi e Concorsi n. del.

numero allegato: scala: 

4 1 : 10.000

data: luglio 2021



GEO.TE.C. - Geologia Tecnica Camuna - Studio associato - F. Alberti, G. Cafeschi, G. Zaina
Via Albers, n. 3 Darfo Boario Terme (BS) - 0364-533637 - e-mail: info@geoteco.studio.it
Tutti i diritti di riproduzione e distribuzione sono riservati.